

Утверждена

(наименование документа об утверждении, включая наименования

органов государственной власти или органов местного

самоуправления, принявших решение об утверждении схемы

или подписавших соглашение о перераспределении земельных участков)

от _____

№ _____

**Схема расположения земельного участка или земельных участков
на кадастровом плане территории**

Условный номер земельного участка

(указывается в случае, если предусматривается образование двух и более земельных участков)

Площадь земельного участка 3282 м²

(указывается проектная площадь образуемого земельного участка, вычисленная с использованием технологических и программных средств, в том числе размещенных на официальном сайте федерального органа исполнительной власти, уполномоченного Правительством Российской Федерации на осуществление государственного кадастрового учета, государственной регистрации прав, ведение Единого государственного реестра недвижимости и предоставление сведений, содержащихся в Едином государственном реестре недвижимости, в информационно-телекоммуникационной сети "Интернет" (далее - официальный сайт), с округлением до 1 квадратного метра. Указанное значение площади земельного участка может быть уточнено при проведении кадастровых работ не более чем на десять процентов)

Обозначение характерных точек границ	Координаты, м	
	(указываются в случае подготовки схемы расположения земельного участка с использованием технологических и программных средств, в том числе размещенных на официальном сайте. Значения координат, полученные с использованием указанных технологических и программных средств, указываются с округлением до 0,01 метра)	
	X	Y
1	2	3
1	329202.16	4299129.03
2	329190.03	4299173.28
3	329141.96	4299189.93
4	329131.32	4299186.74
5	329135.07	4299175.27
6	329154.51	4299114.12
1	329202.16	4299129.03

Схема расположения земельного участка или земельных участков на кадастровом плане территории








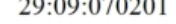

МСК-29 зона 4

Архангельская область, Ленский район, МО "Сойгинское",
п. Сойга, ул. Центральная, д. 21



Масштаб 1:1000

Условные обозначения

- | | | | |
|---|--|--|---------------------------------------|
|  | - Часть границы, местоположение которой определено при выполнении кадастровых работ |  | - Обозначение новой характерной точки |
|  | - Кадастровый номер земельного участка |  | - Граница земельного участка |
|  | - Граница ОКС |  | - Граница зоны с особыми условиями |
|  | - Характерная точка границы земельного участка, сведения о которой отсутствуют в ЕГРН, местоположение которой определено при кадастровых работах (новая характерная точка) |  | - Номер кадастрового квартала |
|  | - Зона застройки индивидуальными жилыми домами | | |