

Схема расположения границ публичного сервитута объекта
электросетевого хозяйства:
«ВЛ-0.4кВ к/з им. Кирова»,
расположенного по адресу: Архангельская область, Ленский
район

Площадь испрашиваемого публичного сервитута: 8037 кв.м

Каталог координат: Приложение 1 на 3 листах

Система координат: МСК-29, зона 4

Кадастровые номера земельных участков, в отношении которых
испрашивается публичный сервитут: земли кадастровых кварталов
29:09:040701, 29:09:0408701, 29:09:041201

Утверждена

(наименование документа об утверждении, включая

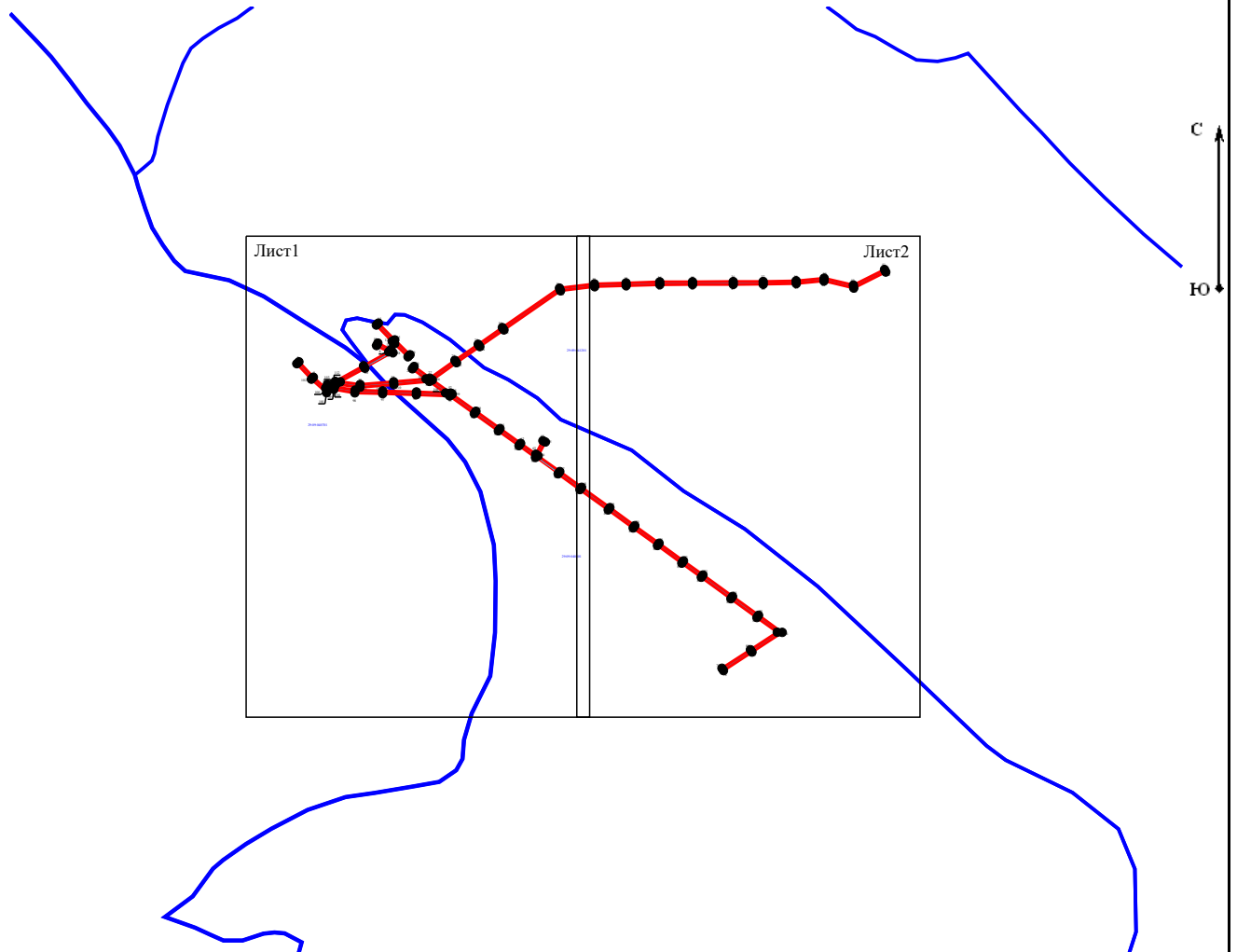
наименования органов государственной власти или

органов местного самоуправления, принявших

решение об утверждении схемы или подписавших
соглашение о перераспределении земельных участков)

от _____ № _____

Схема расположения листов



Масштаб 1:10 000

Условные обозначения:

— - проектные границы публичного сервитута;

— - граница объекта электросетевого хозяйства;

29:09:000000 - номер и граница кадастрового квартала;

:10 - граница и кадастровый номер земельного участка сведения о котором содержатся в ЕГРН;

:5152(6) - обозначение контура многоконтурного земельного участка;

● 1 - обозначение и номер характерной точки проектных границ публичного сервитута.

Схема расположения границ публично сервитута объекта электросетевого хозяйства:
 «ВЛ-0.4кВ к/з им. Кирова»,
 расположенного по адресу: Архангельская область, Ленский район



Масштаб 1:2 000

Условные обозначения:




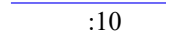
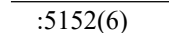
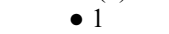
- - проектные границы публично сервитута;
- - граница объекта электросетевого хозяйства;
- 29:09:000000 - номер и граница кадастрового квартала;
- :10 - граница и кадастровый номер земельного участка сведения о котором содержатся в ЕГРН;
- :5152(6) - обозначение контура многоконтурного земельного участка;
- 1 - обозначение и номер характерной точки проектных границ публично сервитута.

Схема расположения границ публично сервитута объекта электросетевого хозяйства:
«ВЛ-0.4кВ к/з им. Кирова»,
расположенного по адресу: Архангельская область, Ленский район



Масштаб 1:2 000

Условные обозначения:

-  - проектные границы публично сервитута;
-  - граница объекта электросетевого хозяйства;
-  29:09:000000 - номер и граница кадастрового квартала;
-  :10 - граница и кадастровый номер земельного участка сведения о котором содержатся в ЕГРН;
-  :5152(6) - обозначение контура многоконтурного земельного участка;
-  ● 1 - обозначение и номер характерной точки проектных границ публично сервитута.

**Каталог координат границ публичного сервитута
объекта электросетевого хозяйства: "ВЛ-0.4кВ к/з им. Кирова"**

Площадь публичного сервитута: 8037 кв.м.		
Метод определения координат: Метод спутниковых геодезических измерений (определений)		
Система координат: МСК - 29, зона 4		
Средняя квадратичная погрешность определения координат характерных точек контура (Mt) = 0,10 м		
Обозначение характерных точек границ	Координаты, м	
	X	Y
1	2	3
	1	
1	369384.56	4330155.98
2	369387.30	4330158.90
3	369365.46	4330179.40
4	369349.95	4330196.82
5	369355.41	4330199.35
6	369359.52	4330210.46
7	369381.70	4330250.61
8	369401.44	4330286.34
9	369410.35	4330269.08
10	369413.90	4330270.91
11	369404.51	4330289.11
12	369416.38	4330291.31
13	369439.44	4330268.79
14	369442.24	4330271.65
15	369418.45	4330294.88
16	369397.31	4330316.51
17	369394.45	4330313.71
18	369413.03	4330294.76
19	369400.21	4330292.38
20	369378.20	4330252.55
21	369358.89	4330217.58
22	369355.15	4330245.76
23	369358.96	4330293.29
24	369363.02	4330339.31
25	369377.43	4330319.92
26	369380.64	4330322.31
27	369363.96	4330344.74
28	369389.30	4330380.19
29	369412.17	4330413.27
30	369435.87	4330447.54
31	369491.97	4330528.63
32	369497.99	4330578.17
33	369499.36	4330623.09
34	369500.82	4330670.88
35	369500.97	4330717.36
36	369501.17	4330775.13
37	369501.32	4330817.62
38	369502.33	4330864.34
39	369506.04	4330904.09
40	369496.22	4330945.62
41	369518.32	4330989.77
42	369514.75	4330991.56
43	369492.00	4330946.12
44	369502.00	4330903.81
45	369498.33	4330864.56

46	369497.32	4330817.68
47	369497.17	4330775.15
48	369496.97	4330717.38
49	369496.82	4330670.94
50	369495.36	4330623.21
51	369493.99	4330578.47
52		
53	369432.59	4330449.82
54	369408.89	4330415.55
55	369386.02	4330382.49
56	369361.49	4330348.16
57	369342.80	4330374.24
58	369342.44	4330374.73
59	369341.28	4330376.35
60	369317.08	4330410.06
61	369292.55	4330444.21
62	369271.51	4330473.50
63	369256.07	4330495.02
64	369275.24	4330505.08
65	369273.38	4330508.62
66	369253.70	4330498.30
67	369231.46	4330529.04
68	369209.10	4330559.95
69	369180.27	4330600.11
70	369154.61	4330635.53
71	369129.67	4330669.96
72	369104.62	4330704.53
73	369084.59	4330732.18
74	369054.12	4330774.17
75	369027.44	4330811.03
76	369003.11	4330844.67
77	368975.14	4330801.72
78	368948.83	4330761.32
79	368952.18	4330759.13
80	368978.50	4330799.54
81	369003.29	4330837.61
82	369024.20	4330808.69
83	369050.88	4330771.83
84	369081.35	4330729.84
85	369101.38	4330702.19
86	369126.43	4330667.62
87	369151.37	4330633.19
88	369177.03	4330597.77
89	369205.86	4330557.61
90	369228.22	4330526.70
91	369251.48	4330494.55
92	369268.27	4330471.16
93	369289.31	4330441.87
94	369313.84	4330407.72
95	369338.84	4330372.88
96	369340.54	4330325.53
97	369342.03	4330277.69
98	369343.16	4330238.24
99	369348.17	4330208.43
100	369351.18	4330201.80
101	369343.39	4330198.18
102	369362.60	4330176.60

1	369384.56	4330155.98
2		
103	369353.63	4330206.07
104	369352.03	4330209.61
105	369347.16	4330238.64
106	369346.03	4330277.81
107	369344.54	4330325.67
108	369343.06	4330367.01
109	369359.43	4330344.16
110	369354.98	4330293.63
111	369351.13	4330245.66
112	369355.65	4330211.53
103	369353.63	4330206.07