

ИП ШАШКОВ АНАТОЛИЙ ВАЛЕРЬЕВИЧ

164010, Архангельская область

Коношский район, п.Коноша,

пр-кт Октябрьский д.102кв.9

тел.:89210811251,

e-mail: konarhi@mail.ru

Проект межевания территории

п.Усть-Очея ул.Черемушки и ул.Лесная

Кадастровый инженер:



Шашков А.В.

п.Коноша

2020г.

Содержание

№ п/п	СОСТАВ ПРОЕКТА	3
1	ИСХОДНЫЕ ДАННЫЕ	3-4
2	ОСНОВНАЯ ЧАСТЬ ПРОЕКТА МЕЖЕВАНИЯ ТЕРРИТОРИИ	5-9
3	1.Формирование земельных участков	5-9
4	2.Чертежи межевания территории	9
5	МАТЕРИАЛЫ ПО ОБОСНОВНИЮ ПРОЕКТА МЕЖЕВАНИЯ ТЕРРИТОРИИ	10
6	ЧЕРТЕЖИ ПРОЕКТА МЕЖЕВАНИЯ ТЕРРИТОРИИ	11-23

СОСТАВ ПРОЕКТА

ПРОЕКТ МЕЖЕВАНИЯ ТЕРРИТОРИИ

Основная часть проекта межевания

территории Описание чертежей:

1 Чертежи межевания территории с указанием границ образуемых земельных участков.

Масштаб 1:1000.

ИСХОДНЫЕ ДАННЫЕ

Проект межевания территории выполнен на основании муниципального контракта на выполнение кадастровых работ в отношении земельных участков под многоквартирными домами №0324300055419000116 от 10.01.2020.

Основные цели разработки проекта межевания - образование границ земельных участков под многоквартирными домами, расположенных по адресам:

1. Архангельская область, Ленский муниципальный район, г.п. «Сафроновское» п. Усть-Очя, ул. Черемушки, д. 4;
2. Архангельская область, Ленский муниципальный район, г.п. «Сафроновское» п. Усть-Очя, ул. Черемушки, д. 8;
3. Архангельская область, Ленский муниципальный район, г.п. «Сафроновское» п. Усть-Очя, ул. Черемушки, д.10;
4. Архангельская область, Ленский муниципальный район, г.п. «Сафроновское» п. Усть-Очя, ул. Черемушки, д. 3;
5. Архангельская область, Ленский муниципальный район, г.п. «Сафроновское» п. Усть-Очя, ул. Черемушки, д.7;
6. Архангельская область, Ленский муниципальный район, г.п. «Сафроновское» п. Усть-Очя, ул. Черемушки, д. 9;
7. Архангельская область, Ленский муниципальный район, г.п. «Сафроновское» п. Усть-Очя, ул. Черемушки, д. 11;
8. Архангельская область, Ленский муниципальный район, г.п. «Сафроновское» п. Усть-Очя, ул. Черемушки, д.16;
9. Архангельская область, Ленский муниципальный район, г.п. «Сафроновское» п. Усть-Очя, ул. Черемушки, д. 18;
10. Архангельская область, Ленский муниципальный район, г.п. «Сафроновское» п. Усть-Очя, ул. Черемушки, д. 15;
11. Архангельская область, Ленский муниципальный район, г.п. «Сафроновское» п. Усть-Очя, ул. Черемушки, д.17;
12. Архангельская область, Ленский муниципальный район, г.п. «Сафроновское» п. Усть-Очя, ул. Лесная, д. 6;
13. Архангельская область, Ленский муниципальный район, г.п. «Сафроновское» п. Усть-Очя, ул. Лесная, д. 18.

Проект межевания разработан в соответствии с Градостроительным кодексом РФ от 29.12.2004 №190-ФЗ; Земельным кодексом РФ от 25.10.2001 №136-ФЗ; СНиП 11-04-2003 «Инструкция о порядке разработки, согласования, экспертизы и утверждения градостроительной документации».

В работе учитывалась и анализировалась следующая документация:

1. Правила землепользования и застройки муниципального образования «Сафроновское» Ленского района Архангельской области», утвержденные решением Собрании депутатов муниципального образования «Ленский муниципальный район» от 19 декабря 2018 года № 47-н;
2. Кадастровый план территории от 27.05.2020 № КУВИ-002/2020-1576879, выданный Филиалом федерального государственного бюджетного учреждения «Федеральная кадастровая палата Федеральной службы государственной регистрации, кадастра и картографии» по Архангельской области и Ненецкому автономному округу на кадастровый квартал 29:09:100301.

Подготовка проекта межевания осуществлена применительно к застроенным территориям, расположенным в границах элементов планировочной структуры.

ОСНОВНАЯ ЧАСТЬ ПРОЕКТА МЕЖЕВАНИЯ ТЕРРИТОРИИ

1. Формирование земельных участков

Настоящим проектом межевания территории предусматривается формирование земельных участков, предназначенных для эксплуатации многоквартирных жилых домов.

В соответствии с утвержденным постановлением проектом межевания территории выполнено формирование проектных границ земельных участков и принят вид разрешенного использования образуемых земельных участков.

Категория земель - земли населенных пунктов.

Земельные участки расположены в границах территориальной зоны Ж-2 - Зона застройки малоэтажными многоквартирными жилыми домами.

В соответствии со сведениями Единого государственного реестра недвижимости в пределах границ проектируемых объектов публичные сервитуты не установлены. Границы зон действия публичных сервитутов проектом не предусмотрены.

Конфигурация и расположение образуемых земельных участков показаны на чертежах проекта межевания.

Красные линии на проектируемую территорию отсутствуют и в данном проекте не разрабатываются.

Таблица 1. Характеристики земельных участков, подлежащих образованию

<i>Сведения об образуемых земельных участках</i>		
Образуемый земельный участок :ЗУ1		
<i>№ п/п</i>	<i>Наименование характеристики</i>	<i>Значение характеристики</i>
1	2	3
1	Номер кадастрового квартала	29:09:100301
2	Адрес земельного участка	Архангельская область, Ленский муниципальный район, с.п. «Сафроновское», п. Усть-Очея, ул. Черемушки, д. 4
3	Вид разрешенного использования	Для эксплуатации многоквартирного жилого дома
4	Площадь земельного участка, кв.м.	2032
Образуемый земельный участок:ЗУ2		
<i>№ п/п</i>	<i>Наименование характеристики</i>	<i>Значение характеристики</i>
1	2	3
1	Номер кадастрового квартала	29:09:100301
2	Адрес земельного участка	Архангельская область, Ленский муниципальный район, с.п. «Сафроновское», п. Усть-Очея, ул. Черемушки, д. 8
3	Вид разрешенного использования	Для эксплуатации многоквартирного жилого дома
4	Площадь земельного участка, кв.м.	1755
Образуемый земельный участок:ЗУ3		
<i>№ п/п</i>	<i>Наименование характеристики</i>	<i>Значение характеристики</i>
1	2	3
1	Номер кадастрового квартала	29:09:100301
2	Адрес земельного участка	Архангельская область, Ленский муниципальный район, с.п. «Сафроновское», п. Усть-Очея, ул. Черемушки, д. 10
3	Вид разрешенного использования	Для эксплуатации многоквартирного жилого дома
4	Площадь земельного участка, кв.м.	1978
Образуемый земельный участок:ЗУ4		
<i>№ п/п</i>	<i>Наименование характеристики</i>	<i>Значение характеристики</i>
1	2	3
1	Номер кадастрового квартала	29:09:100301

2	Адрес земельного участка	Архангельская область, Ленский муниципальный район, с.п. «Сафроновское», п. Усть-Очея, ул. Черемушки, д. 3
3	Вид разрешенного использования	Для эксплуатации многоквартирного жилого дома
4	Площадь земельного участка, кв.м.	2068
Образуемый земельный участок:ЗУ5		
№ п/п	Наименование характеристики	Значение характеристики
1	2	3
1	Номер кадастрового квартала	29:09:100301
2	Адрес земельного участка	Архангельская область, Ленский муниципальный район, с.п. «Сафроновское», п. Усть-Очея, ул. Черемушки, д. 7
3	Вид разрешенного использования	Для эксплуатации многоквартирного жилого дома
4	Площадь земельного участка, кв.м.	1871
Образуемый земельный участок:ЗУ6		
№ п/п	Наименование характеристики	Значение характеристики
1	2	3
1	Номер кадастрового квартала	29:09:100301
2	Адрес земельного участка	Архангельская область, Ленский муниципальный район, с.п. «Сафроновское», п. Усть-Очея, ул. Черемушки, д. 9
3	Вид разрешенного использования	Для эксплуатации многоквартирного жилого дома
4	Площадь земельного участка, кв.м.	1694
Образуемый земельный участок:ЗУ7		
№ п/п	Наименование характеристики	Значение характеристики
1	2	3
1	Номер кадастрового квартала	29:09:100301
2	Адрес земельного участка	Архангельская область, Ленский муниципальный район, с.п. «Сафроновское», п. Усть-Очея, ул. Черемушки, д. 11
3	Вид разрешенного использования	Для эксплуатации многоквартирного жилого дома
4	Площадь земельного участка, кв.м.	1890
Образуемый земельный участок:ЗУ8		
№ п/п	Наименование характеристики	Значение характеристики
1	2	3
1	Номер кадастрового квартала	29:09:100301
2	Адрес земельного участка	Архангельская область, Ленский муниципальный район, с.п. «Сафроновское», п. Усть-Очея, ул. Черемушки, д. 16
3	Вид разрешенного использования	Для эксплуатации многоквартирного жилого дома
4	Площадь земельного участка, кв.м.	1755
Образуемый земельный участок :ЗУ9		
№ п/п	Наименование характеристики	Значение характеристики
1	2	3
1	Номер кадастрового квартала	29:09:100301
2	Адрес земельного участка	Архангельская область, Ленский муниципальный район, с.п. «Сафроновское», п. Усть-Очея, ул. Черемушки, д. 18
3	Вид разрешенного использования	Для эксплуатации многоквартирного жилого дома
4	Площадь земельного участка, кв.м.	2150
Образуемый земельный участок :ЗУ10		
№ п/п	Наименование характеристики	Значение характеристики
1	2	3
1	Номер кадастрового квартала	29:09:100301
2	Адрес земельного участка	Архангельская область, Ленский муниципальный район, с.п. «Сафроновское», п. Усть-Очея, ул. Черемушки, д. 15
3	Вид разрешенного использования	Для эксплуатации многоквартирного жилого дома
4	Площадь земельного участка, кв.м.	1680
Образуемый земельный участок :ЗУ11		
№ п/п	Наименование характеристики	Значение характеристики
1	2	3
1	Номер кадастрового квартала	29:09:100301
2	Адрес земельного участка	Архангельская область, Ленский муниципальный район, с.п.

		«Сафроновское», п. Усть-Очяя, ул. Черемушки, д. 17
3	Вид разрешенного использования	Для эксплуатации многоквартирного жилого дома
4	Площадь земельного участка, кв.м.	1556
Образуемый земельный участок :ЗУ12		
№ п/п	Наименование характеристики	Значение характеристики
1	2	3
1	Номер кадастрового квартала	29:09:100301
2	Адрес земельного участка	Архангельская область, Ленский муниципальный район, с.п. «Сафроновское», п. Усть-Очяя, ул. Лесная, д. 6
3	Вид разрешенного использования	Для эксплуатации многоквартирного жилого дома
4	Площадь земельного участка, кв.м.	1385
Образуемый земельный участок :ЗУ13		
№ п/п	Наименование характеристики	Значение характеристики
1	2	3
1	Номер кадастрового квартала	29:09:100301
2	Адрес земельного участка	Архангельская область, Ленский муниципальный район, с.п. «Сафроновское», п. Усть-Очяя, ул. Лесная, д. 18
3	Вид разрешенного использования	Для эксплуатации многоквартирного жилого дома
4	Площадь земельного участка, кв.м.	1563

Таблица 2. Каталог координат характерных точек границ, образуемых земельных участков. Система координат МСК-29.

Номер точки	Координаты		Горизонтальное проложение, м
	X	Y	
1	2	3	4
29:09:100301:ЗУ1			
1	412294,49	4326453,26	47,73
2	412279,04	4326498,42	42,33
3	412238,87	4326485,08	47,69
4	412253,82	4326439,79	42,84
1	412294,49	4326453,26	
29:09:100301:ЗУ2			
1	412215,69	4326427,15	46,94
2	412201,07	4326471,76	1,01
3	412200,75	4326472,72	37,32
4	412165,25	4326461,21	48,20
5	412181,78	4326415,93	35,72
1	412215,69	4326427,15	
29:09:100301:ЗУ3			
1	412181,78	4326415,93	48,20
2	412165,25	4326461,21	46,28
3	412121,22	4326446,94	49,97
4	412147,97	4326404,73	35,62

1	412181,78	4326415,93	
29:09:100301:3Y4			
1	412315,80	4326524,13	
			47,49
2	412301,74	4326569,49	
			43,45
3	412260,41	4326556,07	
			46,86
4	412273,48	4326511,13	
			44,27
1	412315,80	4326524,13	
29:09:100301:3Y5			
1	412234,81	4326499,26	
29:09:100301:3Y6			
2	412220,83	4326543,22	46,13
			41,51
3	412181,35	4326530,40	
			45,50
4	412196,39	4326487,46	
			40,19
1	412234,81	4326499,26	
29:09:100301:3Y7			
1	412196,39	4326487,46	
			45,50
2	412181,35	4326530,40	
			37,01
3	412146,14	4326518,99	
			44,85
4	412160,03	4326476,35	
			38,02
1	412196,39	4326487,46	
29:09:100301:3Y8			
1	412160,03	4326476,35	
			44,85
2	412146,14	4326518,99	
			45,28
3	412104,93	4326500,23	
			38,87
4	412116,63	4326463,16	
			45,36
1	412160,03	4326476,35	
29:09:100301:3Y9			
1	412178,59	4326543,44	
			43,26
2	412166,30	4326585,43	
			36,61
3	412128,04	4326575,17	
			46,20
4	412142,11	4326531,16	
			38,49
1	412178,59	4326543,44	
29:09:100301:3Y10			
1	412142,11	4326531,16	
			46,20
2	412128,04	4326575,17	
			43,02
3	412086,37	4326564,46	
			52,07
4	412100,64	4326514,38	
			44,74
1	412142,11	4326531,16	

1	412162,97	4326598,96	
			41,82
2	412150,82	4326638,98	
			38,65
3	412112,73	4326632,45	
			44,76
4	412124,92	4326589,38	
			39,24
1	412162,97	4326598,96	
29:09:100301:3У11			
1	412124,92	4326589,38	
			44,76
2	412112,73	4326632,45	
			27,42
3	412085,70	4326627,82	
			48,29
4	412085,79	4326579,53	
			40,35
1	412124,92	4326589,38	
29:09:100301:3У12			
1	412766,15	4326432,38	
			31,98
2	412778,56	4326461,85	
			48,98
3	412733,57	4326481,21	
			31,86
4	412721,21	4326451,85	
			48,98
1	412766,15	4326432,38	
29:09:100301:3У13			
1	412447,32	4326569,45	
			31,38
2	412459,11	4326598,53	
			44,13
3	412418,34	4326615,41	
			31,37
4	412406,54	4326586,34	
			44,14
1	412447,32	4326569,45	

Сформированные границы земельных участков позволяют обеспечить необходимые требования по содержанию и обслуживанию объектов жилой застройки.

Земельные участки, сформированные настоящим проектом, определены для его оформления и признания его объектом недвижимости в установленном законом порядке.

Сведения о вновь образуемых земельных участках, о местоположении поворотных точек вновь образуемых земельных участков отражены на чертежах.

1. Чертежи межевания территории

Графическая часть основной части проекта межевания территории выполнена в составе следующих чертежей:

1. Чертежи межевания территории с указанием границы образуемых земельных участков. Масштаб 1:1000.

МАТЕРИАЛЫ ПО ОБОСНОВАНИЮ ПРОЕКТА МЕЖЕВАНИЯ ТЕРРИТОРИИ

Материалы по обоснованию проекта межевания территории включают в себя следующий чертеж:

1. Чертежи межевания территории с указанием границ образуемых земельных участков. Масштаб 1:1000.

Согласно части 6 статьи 43 Градостроительного кодекса Российской Федерации на чертежах межевания территории отображаются:

- 1) границы планируемых (в случае, если подготовка проекта межевания территории осуществляется в составе проекта планировки территории) и существующих элементов планировочной структуры;

- 2) красные линии, утвержденные в составе проекта планировки территории, или красные линии, утверждаемые, изменяемые проектом межевания территории в соответствии с пунктом 2 части 2 статьи 43 Градостроительного кодекса Российской Федерации;

- 3) линии отступа от красных линий в целях определения мест допустимого размещения зданий, строений, сооружений;

- 4) границы образуемых земельных участков, условные номера образуемых земельных участков, в том числе в отношении которых предполагаются их резервирование и (или) изъятие для государственных или муниципальных нужд;

- 5) границы зон действия публичных сервитутов.

В соответствии с требованиями части 6 статьи 43 Градостроительного кодекса Российской Федерации основная часть проекта межевания территории включает в себя следующие чертежи:

1. Чертежи межевания территории с указанием границ образуемых земельных участков. Масштаб 1:1000.

Согласно части 7 статьи 43 Градостроительного кодекса Российской Федерации материалы по обоснованию проекта межевания территории включают в себя чертежи, на которых отображаются:

- 1) границы существующих земельных участков;

- 2) границы зон с особыми условиями использования территорий;

- 3) местоположение существующих объектов капитального строительства;

- 4) границы особо охраняемых природных территорий;

- 5) границы территорий объектов культурного наследия.

Границы территорий объектов культурного наследия и зоны действия публичных сервитутов на проектируемой территории отсутствуют.

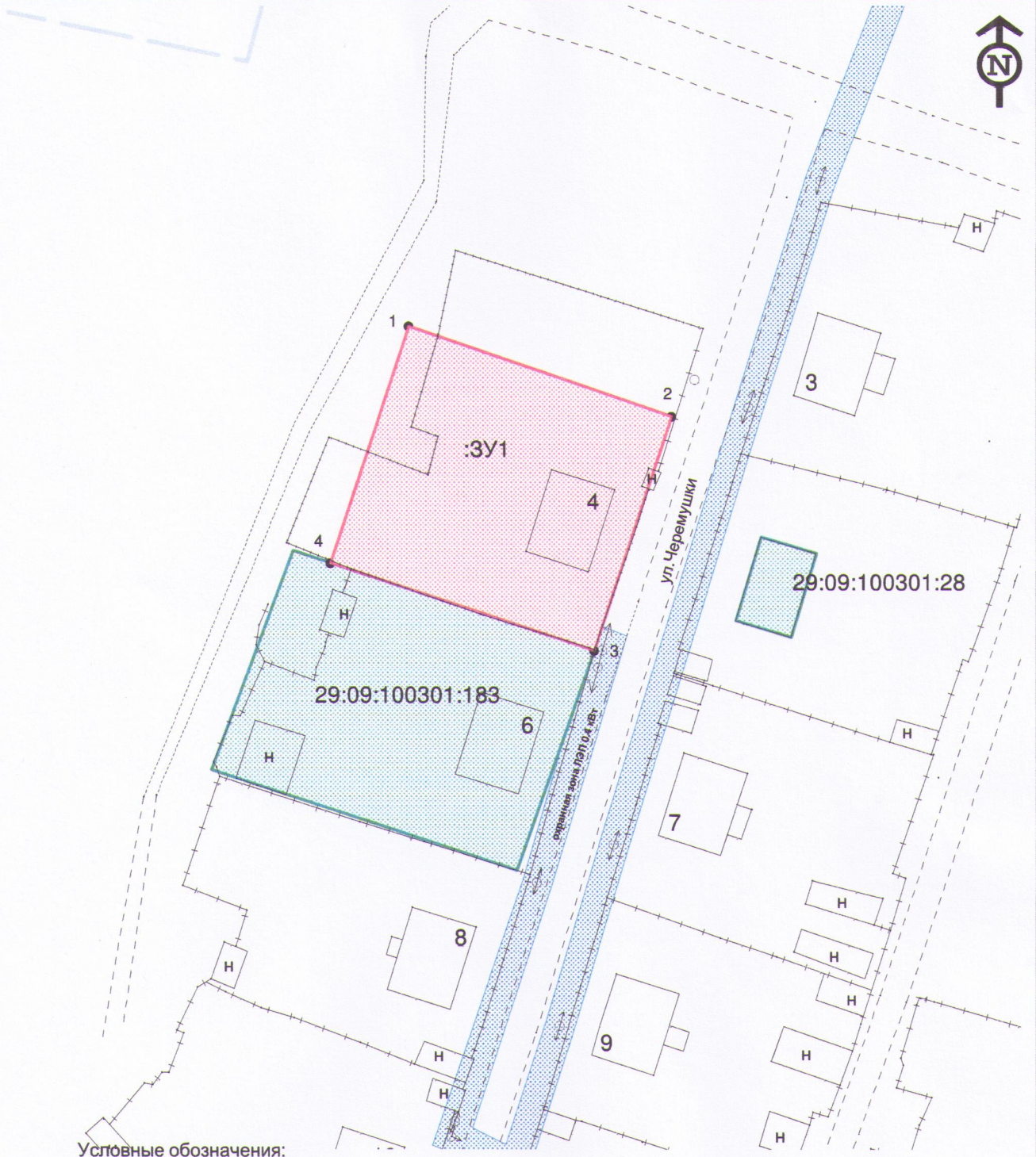
Границы особо охраняемых природных территорий на проектируемой территории отсутствуют.

Границы земельных участков, отнесенных к территориям общего пользования и имуществу общего пользования, в том числе в отношении которых предполагается резервирование и (или) изъятие для государственных или муниципальных нужд на проектируемой территории отсутствуют.

Инженерные изыскания для подготовки данного проекта межевания территории не проводились.

Чертеж межевания территории

Площадь земельного участка: 2032 м.кв.



Условные обозначения:

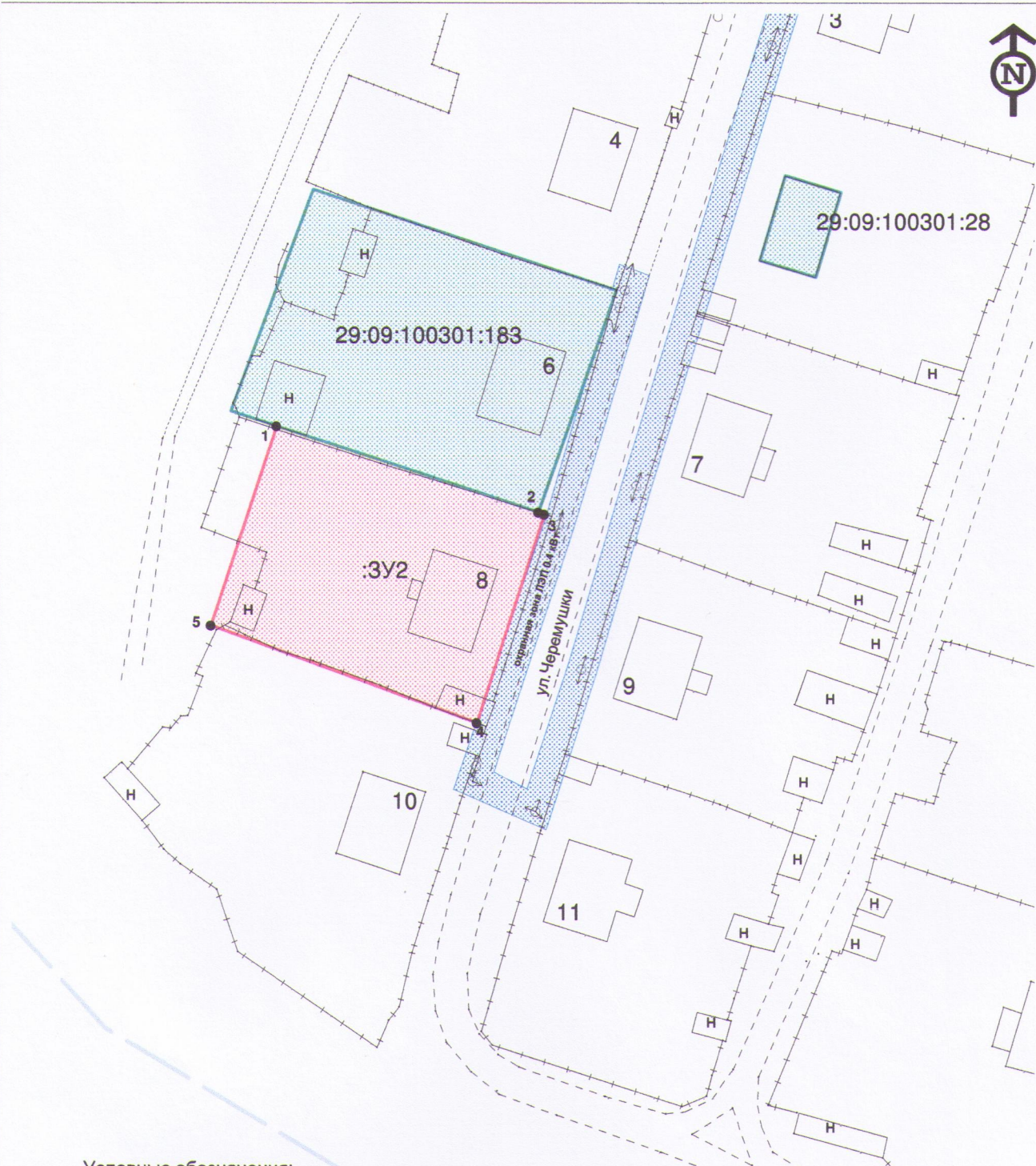
- - существующая часть границы, имеющиеся в ЕГРН сведения о которой достаточны для определения её местоположения
- - вновь образованная часть границы, сведения о которой достаточны для определения её местоположения
- н1 - обозначение характерной точки границы, сведения о которой позволяют однозначно определить её положение на местности
- :3У1 - обозначение образуемого земельного участка
- 29:09:100301:183 - кадастровый номер земельного участка



Заказчик: Администрация МО "Ленский муниципальный район"			
Составил: Шашков А.В. / 25.06.2020	ПРОЕКТ межевания территории	Лист	Листов
Чертеж межевания территории, на котором отображены границы образуемых земельных участков. Масштаб 1:1000.		1	1
		ИП Шашков А.В.	

Чертеж межевания территории

Площадь земельного участка: 1755 м.кв.



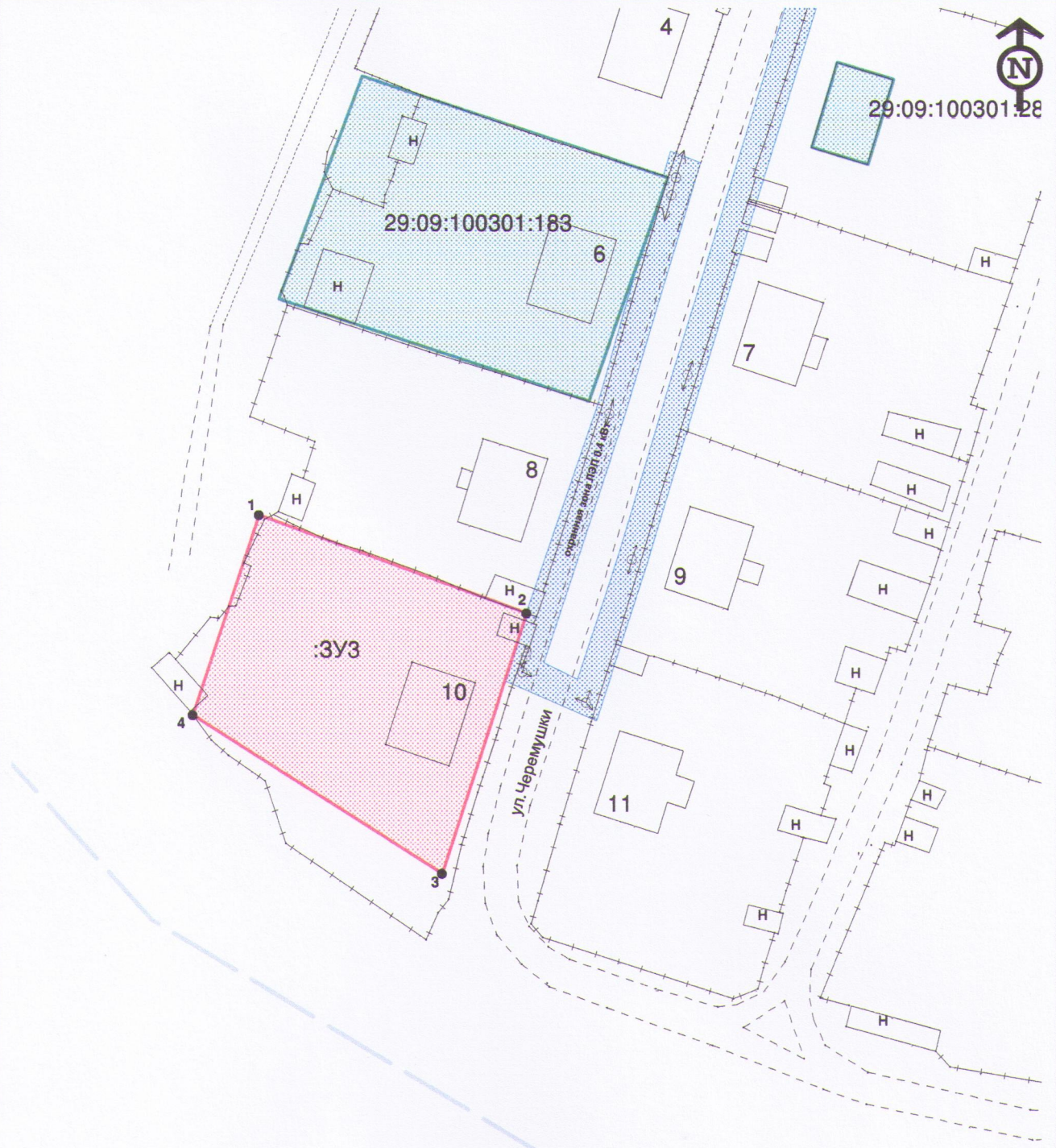
Условные обозначения:

- - существующая часть границы, имеющиеся в ЕГРН сведения о которой достаточны для определения её местоположения
- - вновь образованная часть границы, сведения о которой достаточны для определения её местоположения
- н1 - обозначение характерной точки границы, сведения о которой позволяют однозначно определить её положение на местности
- :3У2 - обозначение образуемого земельного участка
- 29:09:100301:183 - кадастровый номер земельного участка, ОКСа

		Заказчик: Администрация МО "Ленский муниципальный район"	
Составил	Шашков А.В.	25.06.2020	ПРОЕКТ межевания территории
		Чертеж межевания территории, на котором отображены границы образуемых земельных участков. Масштаб 1:1000.	
		Лист	Листов
		1	1
		ИП Шашков А.В.	

Чертеж межевания территории

Площадь земельного участка: 1978 м.кв.



Условные обозначения:

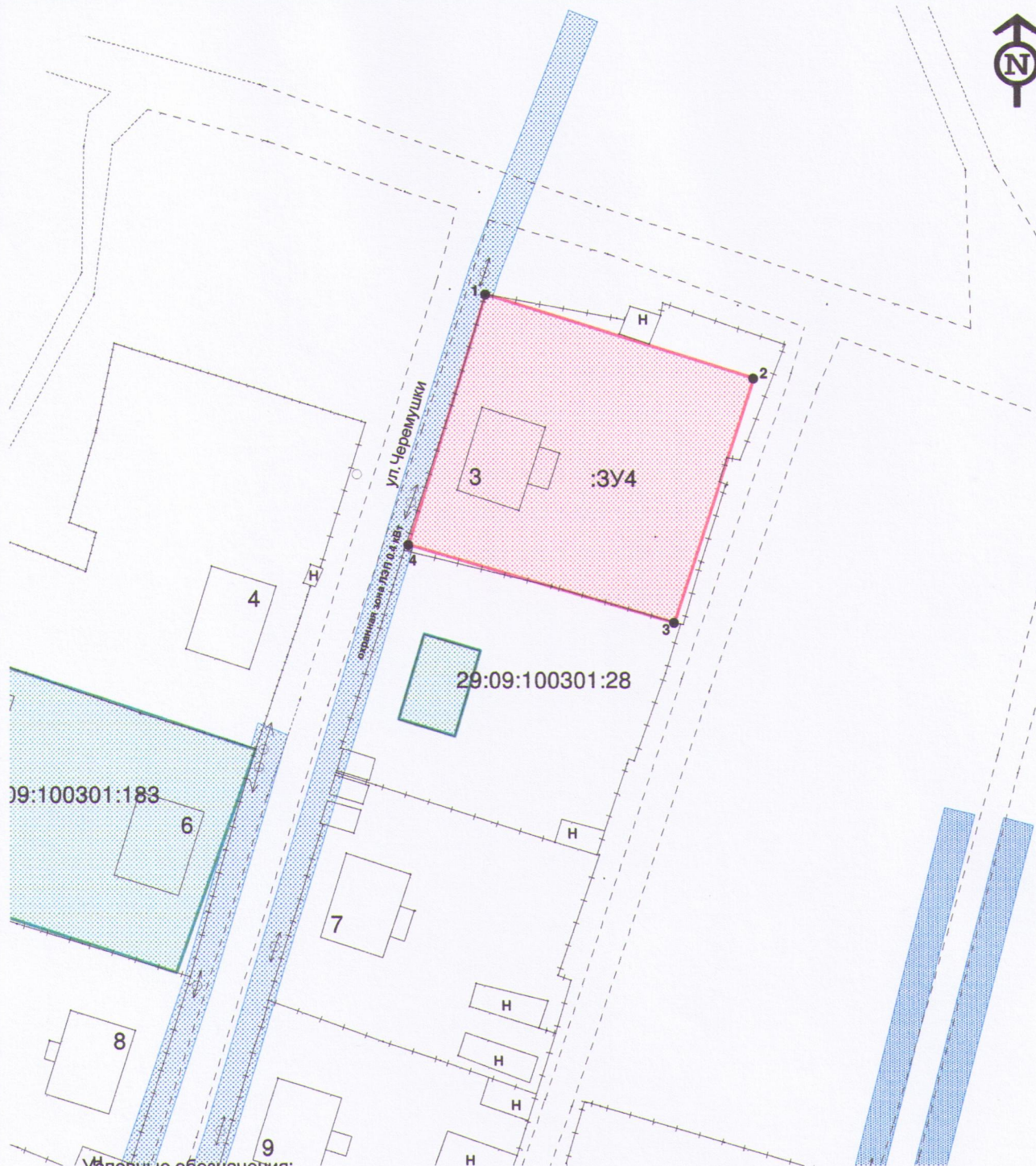
- - существующая часть границы, имеющиеся в ЕГРН сведения о которой достаточны для определения её местоположения
- - вновь образованная часть границы, сведения о которой достаточны для определения её местоположения
- н1 - обозначение характерной точки границы, сведения о которой позволяют однозначно определить её положение на местности
- :ЗУЗ - обозначение образуемого земельного участка
- 29:09:100301:183 - кадастровый номер земельного участка, ОКСа

Заказчик: Администрация МО "Ленский муниципальный район"			
Составил Шашков А.В. 25.06.2020	ПРОЕКТ межевания территории	Лист 1	Листов 1
Чертеж межевания территории, на котором отображены границы образуемых земельных участков. Масштаб 1:1000.		ИП Шашков А.В.	



Чертеж межевания территории

Площадь земельного участка: 2068 м.кв.



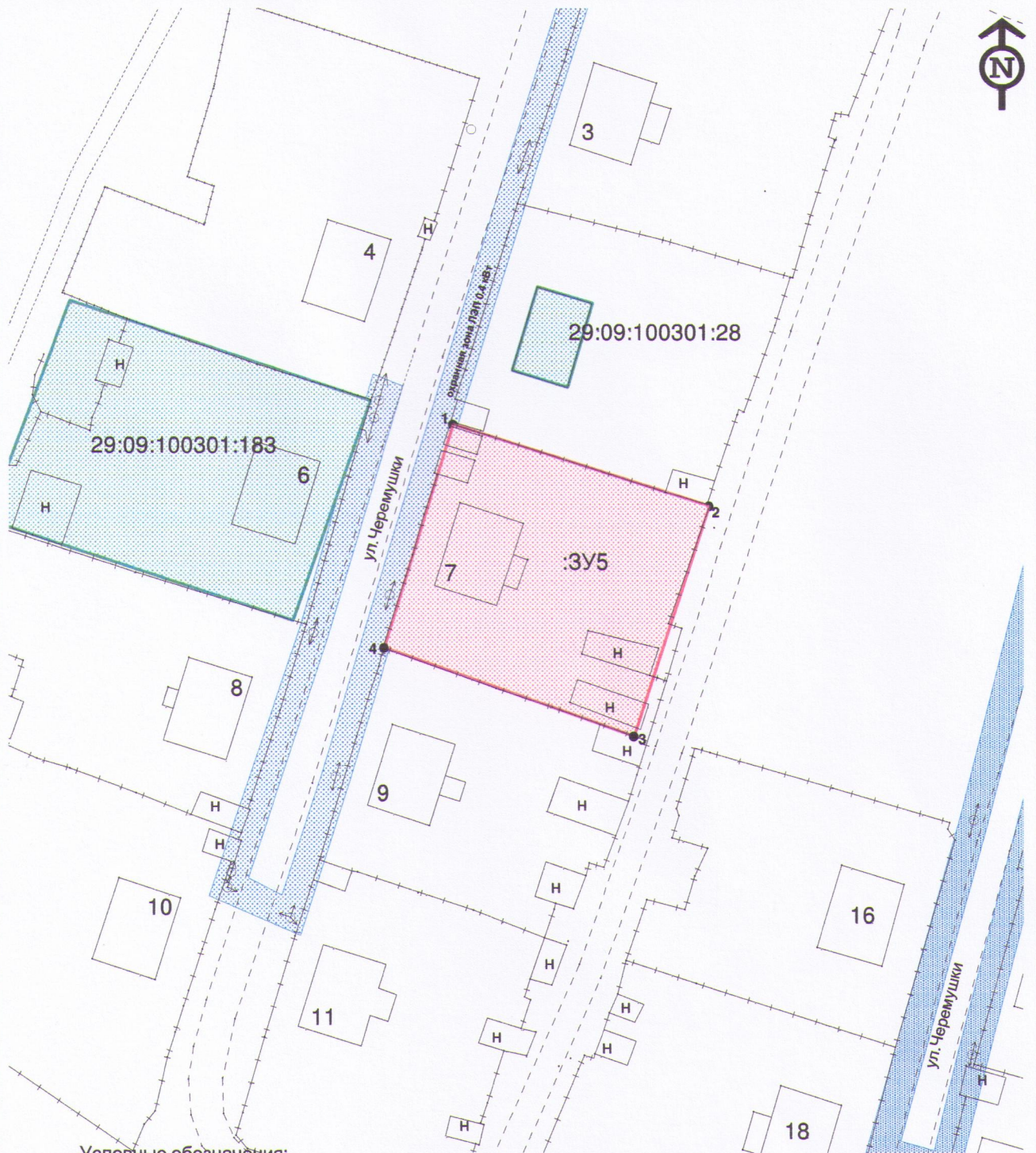
Условные обозначения:

- - существующая часть границы, имеющиеся в ЕГРН сведения о которой достаточны для определения её местоположения
- - вновь образованная часть границы, сведения о которой достаточны для определения её местоположения
- - обозначение характерной точки границы, сведения о которой позволяют однозначно определить её положение на местности
- - обозначение образуемого земельного участка
- :ЗУ4 - кадастровый номер земельного участка, ОКСА
- 29:09:100301:183 - кадастровый номер земельного участка, ОКСА

		Заказчик: Администрация МО "Ленский муниципальный район"		
		Составил Шашков А.В. 25.06.2020	ПРОЕКТ межевания территории	Лист 1
		Чертеж межевания территории, на котором отображены границы образуемых земельных участков. Масштаб 1:1000.		ИП Шашков А.В.

Чертеж межевания территории

Площадь земельного участка: 1871 м.кв.



Условные обозначения:

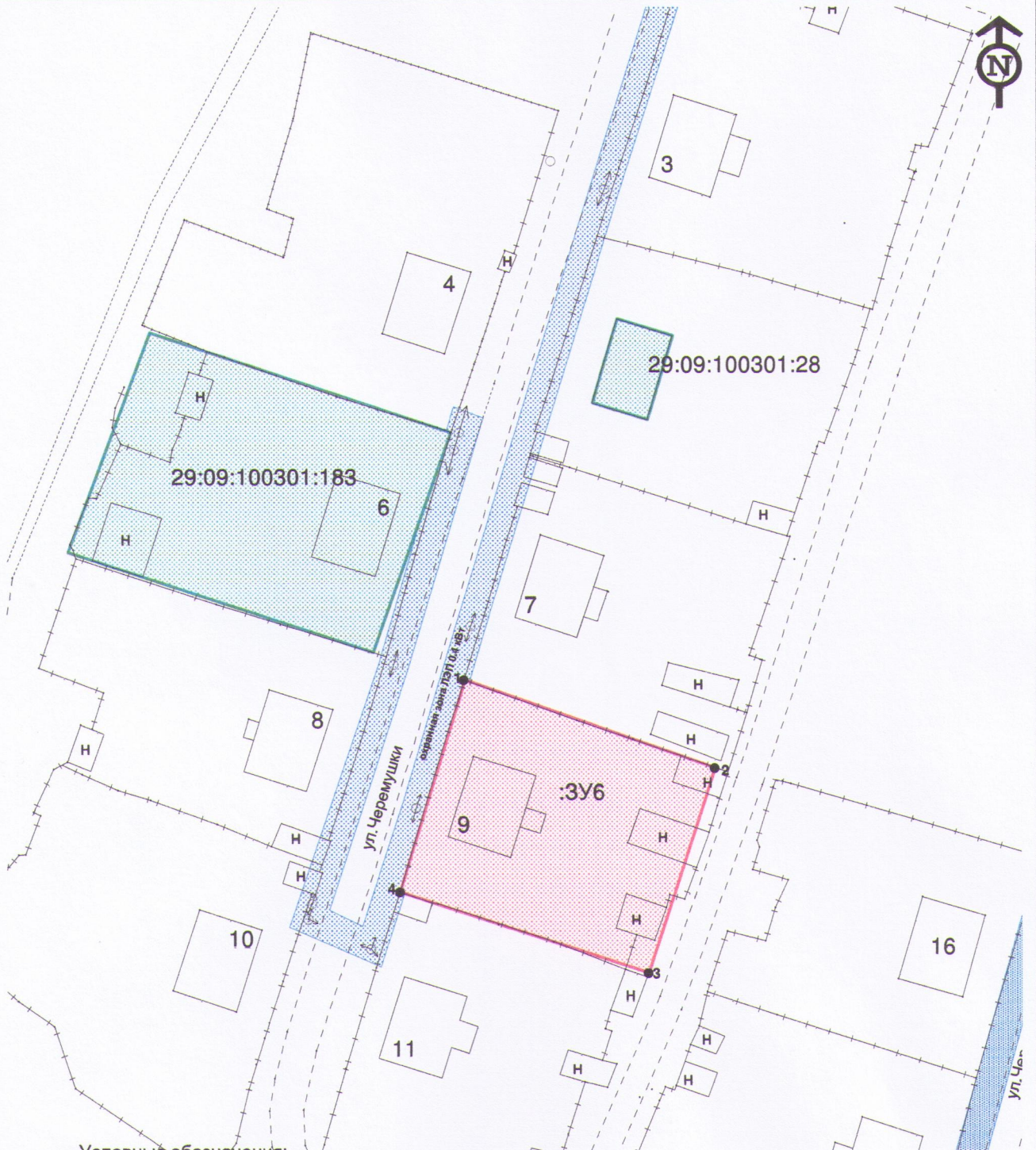
- - существующая часть границы, имеющиеся в ЕГРН сведения о которой достаточны для определения её местоположения
- - вновь образованная часть границы, сведения о которой достаточны для определения её местоположения
- - обозначение характерной точки границы, сведения о которой позволяют однозначно определить её положение на местности
- :3У5 - обозначение образуемого земельного участка
- 29:09:100301:183 - кадастровый номер земельного участка, ОКСа

Заказчик: Администрация МО "Ленский муниципальный район"			
Составил	Шашков А.В.	25.06.2020	ПРОЕКТ межевания территории
Чертеж межевания территории, на котором отображены границы образуемых земельных участков. Масштаб 1:1000.			Лист 1 / Листов 1
			ИП Шашков А.В.



Чертеж межевания территории

Площадь земельного участка: 1694 м.кв.



Условные обозначения:

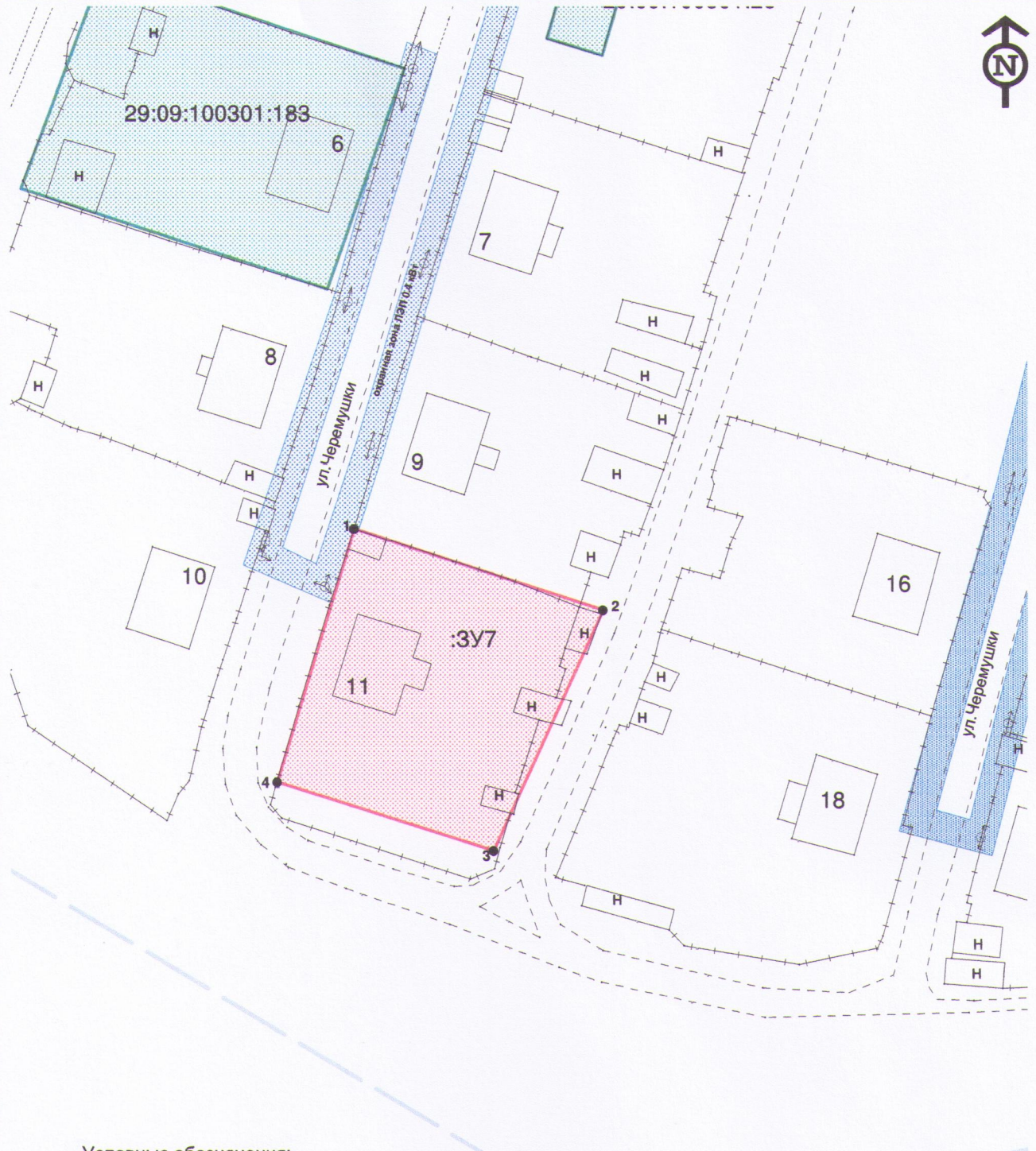
- - существующая часть границы, имеющиеся в ЕГРН сведения о которой достаточны для определения её местоположения
- - вновь образованная часть границы, сведения о которой достаточны для определения её местоположения
- - обозначение характерной точки границы, сведения о которой позволяют однозначно определить её положение на местности
- - обозначение образуемого земельного участка
- - кадастровый номер земельного участка, ОКСа

:3У6
29:09:100301:183

		Заказчик: Администрация МО "Ленский муниципальный район"	
Составил	Шашков А.В. 25.06.2020	ПРОЕКТ межевания территории	
Чертеж межевания территории, на котором отображены границы образуемых земельных участков. Масштаб 1:1000.		Лист 1	Листов 1
		ИП Шашков А.В.	

Чертеж межевания территории

Площадь земельного участка: 1890 м.кв.



Условные обозначения:

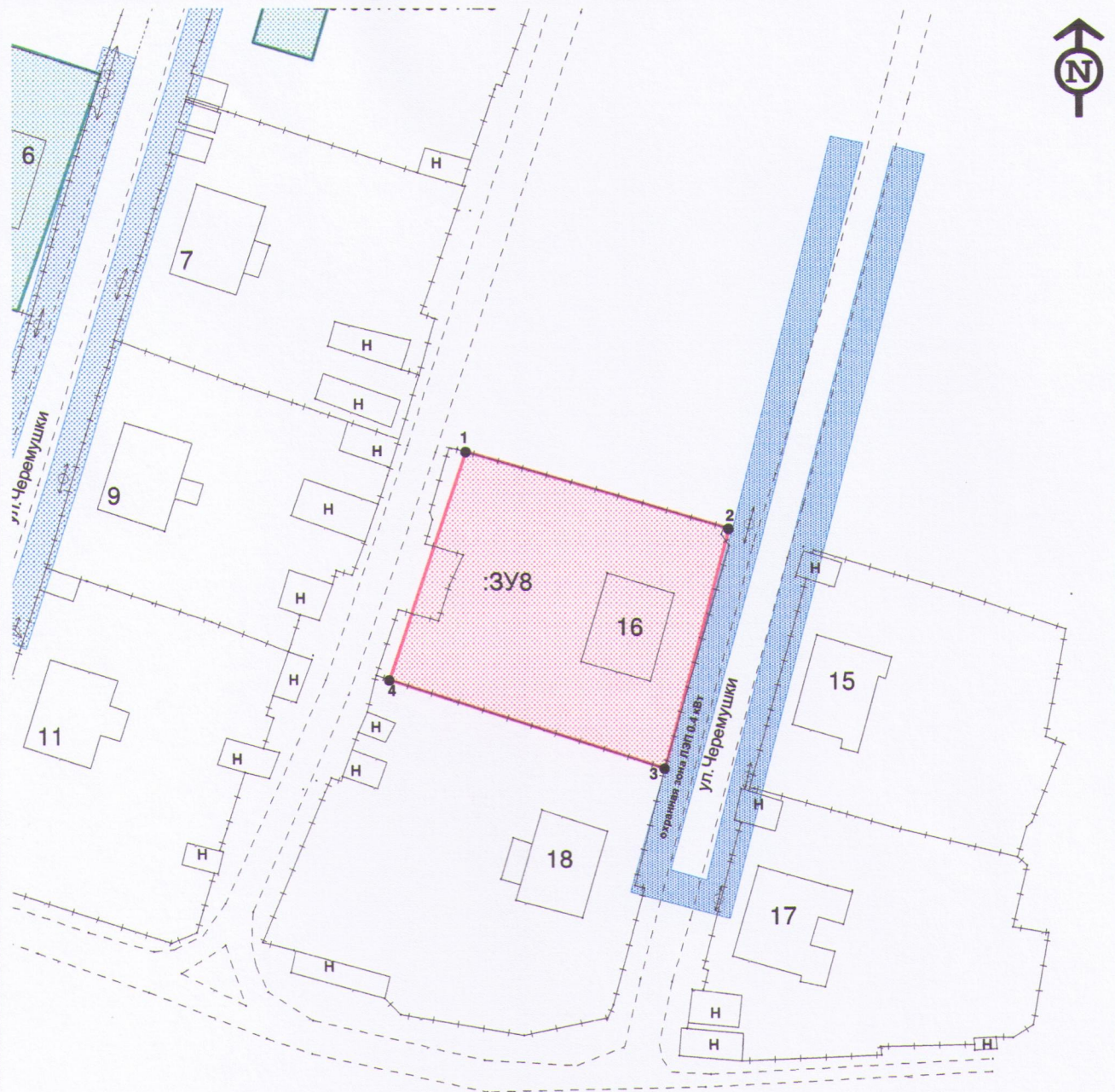
- - существующая часть границы, имеющиеся в ЕГРН сведения о которой достаточны для определения её местоположения
 - - вновь образованная часть границы, сведения о которой достаточны для определения её местоположения
 - - обозначение характерной точки границы, сведения о которой позволяют однозначно определить её положение на местности
 - - обозначение образуемого земельного участка
- 29:09:100301:183 :3У7 кадастровый номер земельного участка, ОКСа

Заказчик: Администрация МО "Ленский муниципальный район"			
Составил Шашков А.В. 25.06.2020	ПРОЕКТ межевания территории	Лист 1	Листов 1
Чертеж межевания территории, на котором отображены границы образуемых земельных участков. Масштаб 1:1000.		ИП Шашков А.В.	



Чертеж межевания территории

Площадь земельного участка: 1755 м.кв.



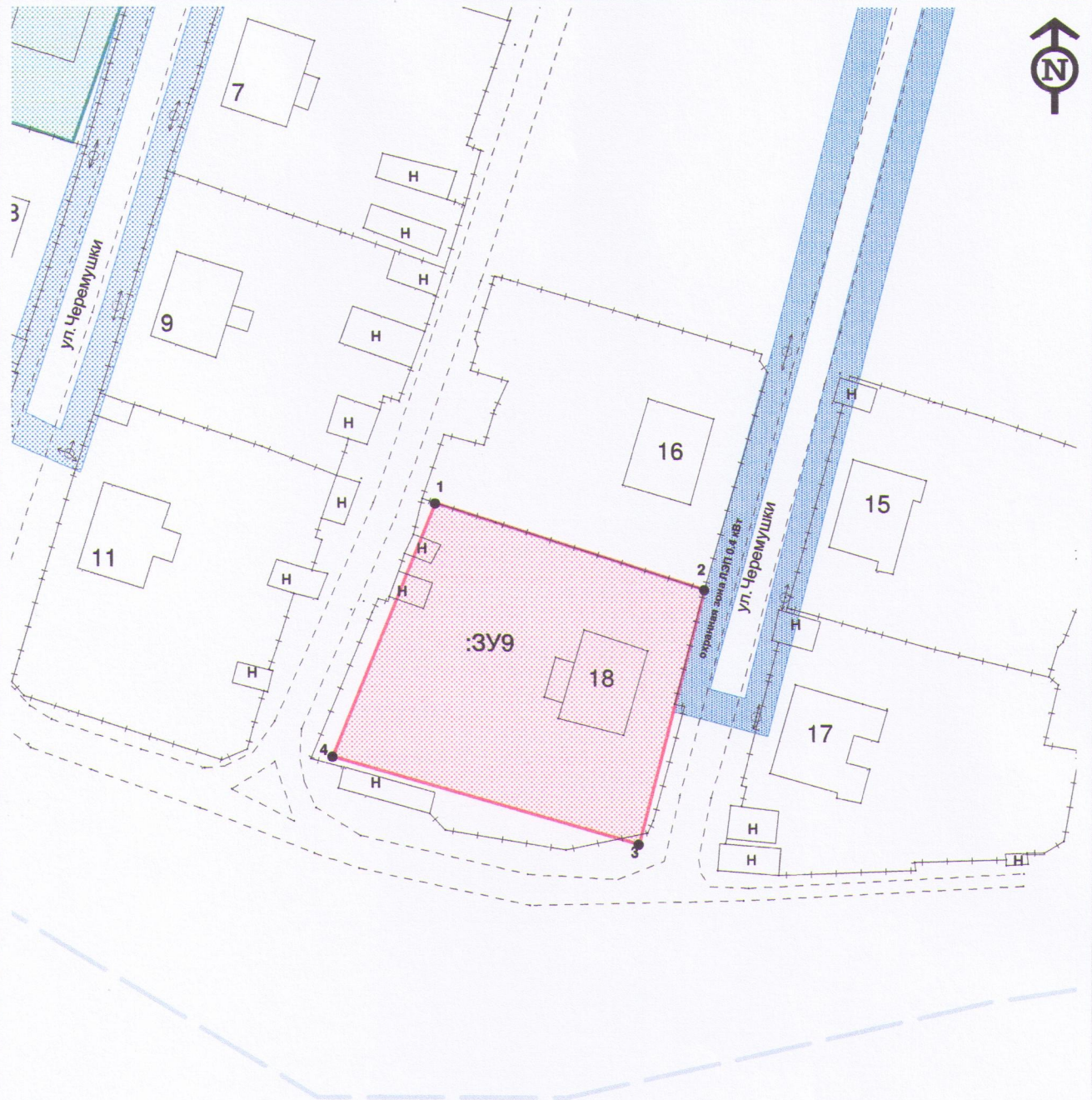
Условные обозначения:

- - существующая часть границы, имеющиеся в ЕГРН сведения о которой достаточны для определения её местоположения
- - вновь образованная часть границы, сведения о которой достаточны для определения её местоположения
- - обозначение характерной точки границы, сведения о которой позволяют однозначно определить её положение на местности
- :3У8 - обозначение образуемого земельного участка
- 29:09:100301:183 - кадастровый номер земельного участка, ОКСа

		Заказчик: Администрация МО "Ленский муниципальный район"			
		Составил: Шашков А.В. 25.06.2020	ПРОЕКТ межевания территории	Лист 1	Листов 1
		Чертеж межевания территории, на котором отображены границы образуемых земельных участков. Масштаб 1:1000.		ИП Шашков А.В.	


Чертеж межевания территории

Площадь земельного участка: 2150 м.кв.



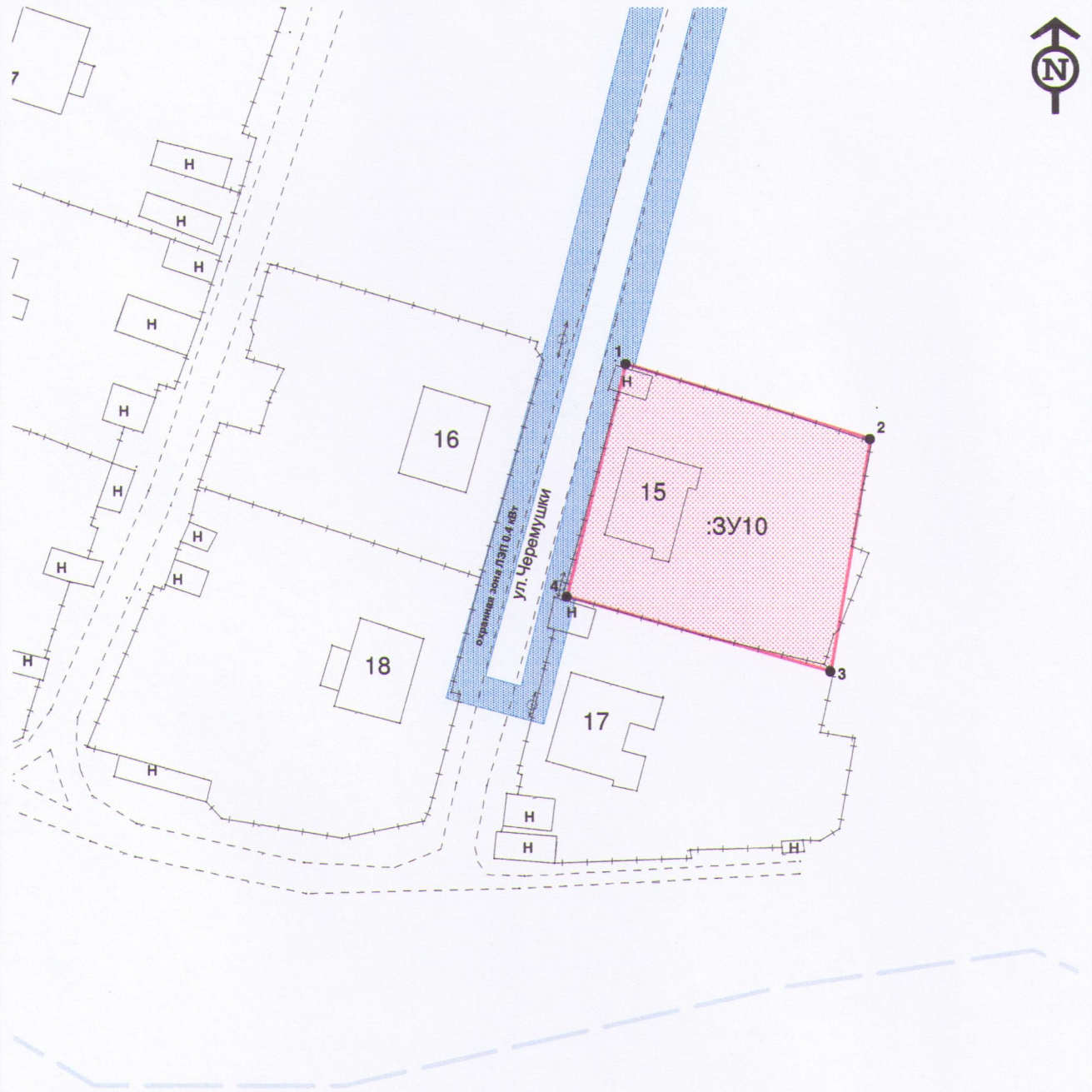
Условные обозначения:

- - существующая часть границы, имеющиеся в ЕГРН сведения о которой достаточны для определения её местоположения
- - вновь образованная часть границы, сведения о которой достаточны для определения её местоположения
- - обозначение характерной точки границы, сведения о которой позволяют однозначно определить её положение на местности
- 18:3У9 - обозначение образуемого земельного участка
- 29:09:100301:183 - кадастровый номер земельного участка, ОКСа

		Заказчик: Администрация МО "Ленский муниципальный район"	
Составил	Шашков А.В.	25.06.2020	ПРОЕКТ межевания территории
Чертеж межевания территории, на котором отображены границы образуемых земельных участков. Масштаб 1:1000.			Лист 1 Листов 1 ИП Шашков А.В.

Чертеж межевания территории

Площадь земельного участка: 1680 м.кв.



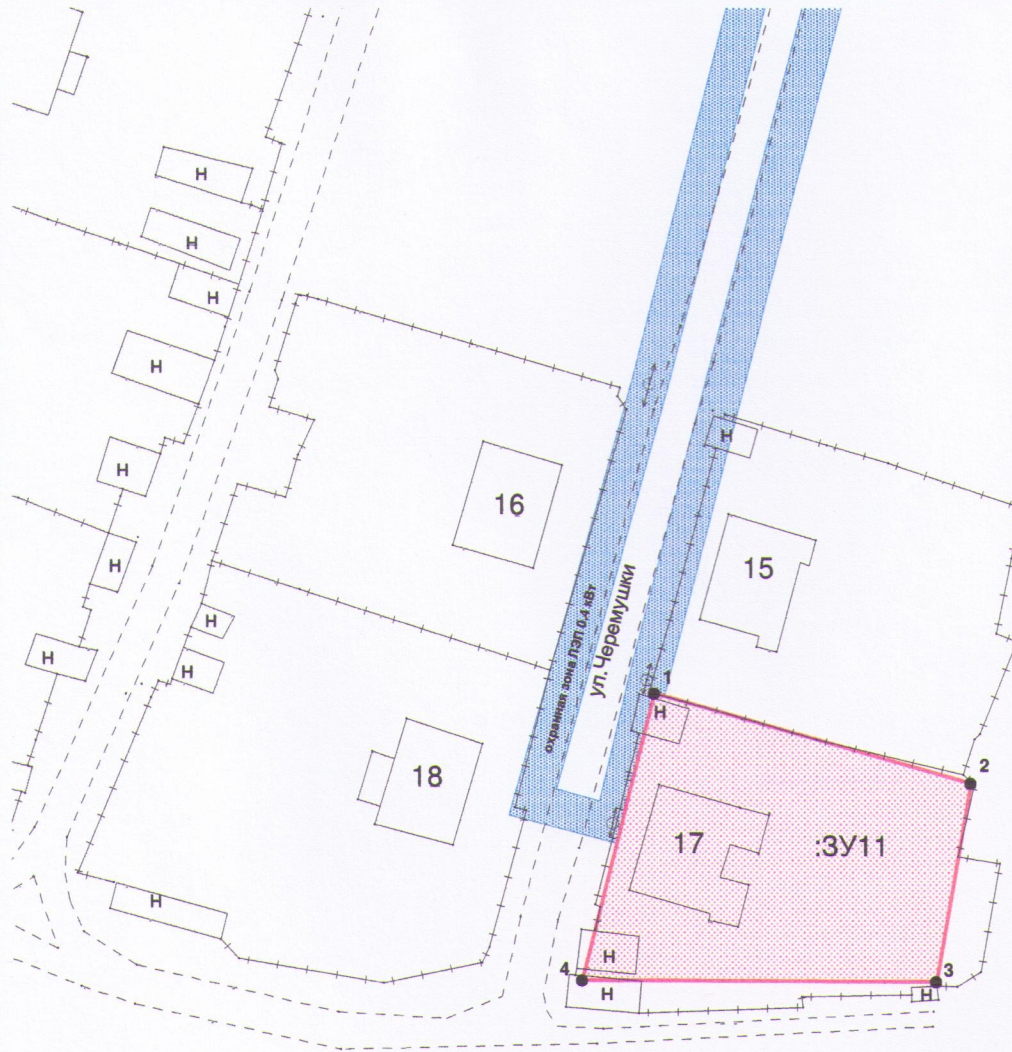
Условные обозначения:

- - существующая часть границы, имеющиеся в ЕГРН сведения о которой достаточны для определения её местоположения
- - вновь образованная часть границы, сведения о которой достаточны для определения её местоположения
- - обозначение характерной точки границы, сведения о которой позволяют однозначно определить её положение на местности
- ЗУ10 - обозначение образуемого земельного участка
- 29:09:100301:183 - кадастровый номер земельного участка, ОКСа

Заказчик: Администрация МО "Ленский муниципальный район"			
Составил	Шашков А.В. 25.06.2020	ПРОЕКТ межевания территории	
		Чертеж межевания территории, на котором отображены границы образуемых земельных участков. Масштаб 1:1000.	
		Лист 1	Листов 1
		ИП Шашков А.В.	

Чертеж межевания территории

Площадь земельного участка: 1556 м.кв.



Условные обозначения:

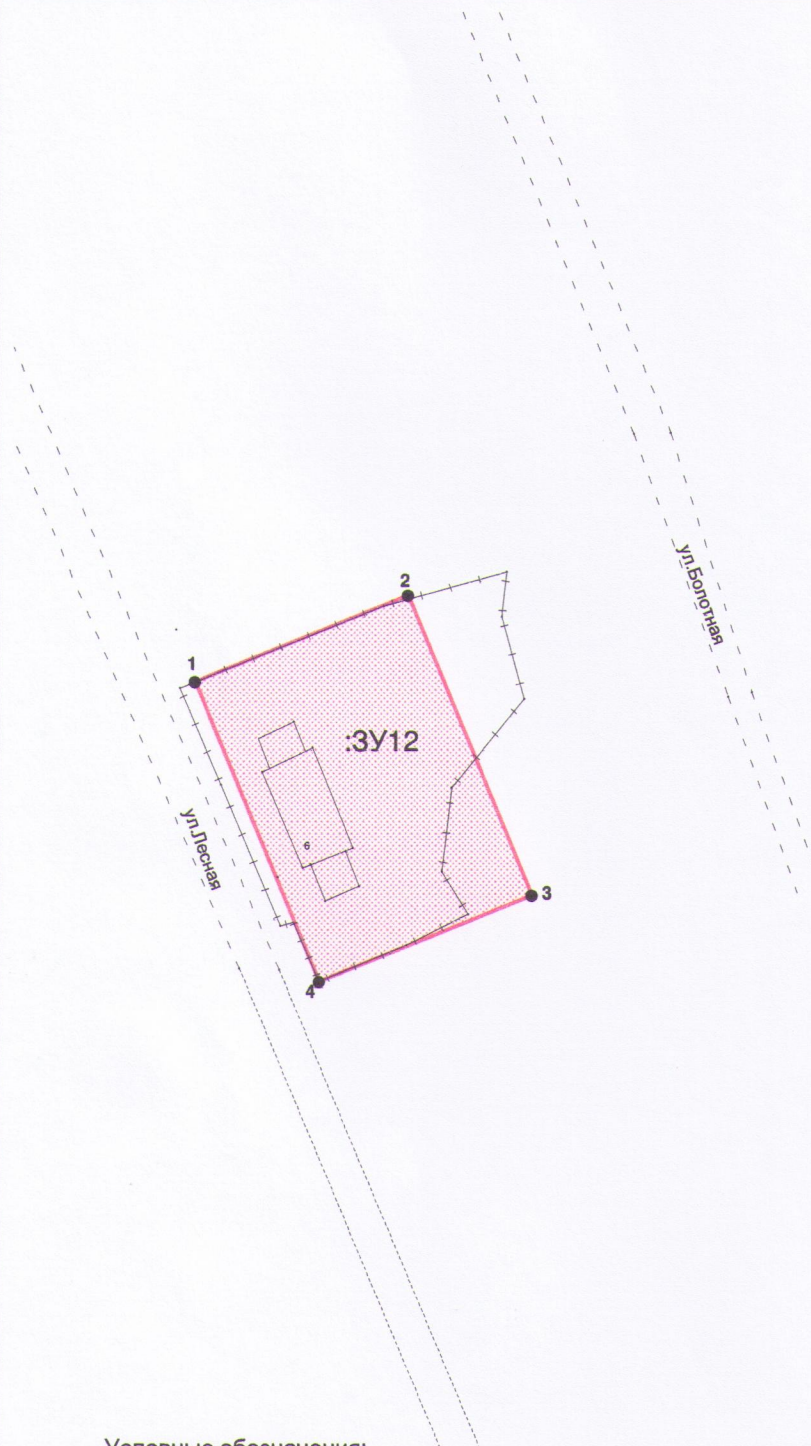
- - существующая часть границы, имеющиеся в ЕГРН сведения о которой достаточны для определения её местоположения
- - вновь образованная часть границы, сведения о которой достаточны для определения её местоположения
- - обозначение характерной точки границы, сведения о которой позволяют однозначно определить её положение на местности
- :3У11 - обозначение образуемого земельного участка
- 29:09:100301:183 - кадастровый номер земельного участка, ОКСа

		Заказчик: Администрация МО "Ленский муниципальный район"	
Составил	Шашков А.В. 25.06.2020	ПРОЕКТ межевания территории	
		Лист	Листов
		1	1
		ИП Шашков А.В.	



Чертеж межевания территории

Площадь земельного участка: 1385 м.кв.



Условные обозначения:

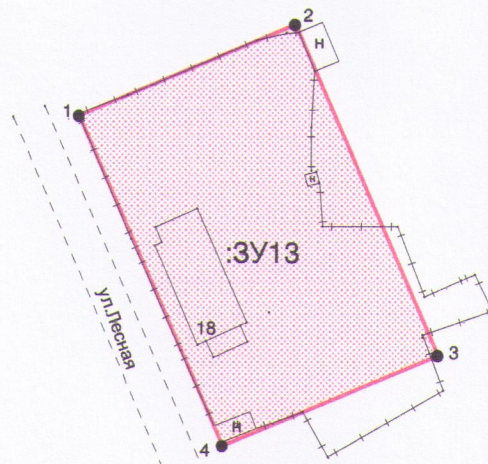
- - существующая часть границы, имеющиеся в ЕГРН сведения о которой достаточны для определения её местоположения
- - вновь образованная часть границы, сведения о которой достаточны для определения её местоположения
- - обозначение характерной точки границы, сведения о которой позволяют однозначно определить её положение на местности
- :ЗУ12 - обозначение образуемого земельного участка
- 29:09:100301:183 - кадастровый номер земельного участка, ОКСа

		Заказчик: Администрация МО "Ленский муниципальный район"	
Составил	Шашков А.В. 25.06.2020	ПРОЕКТ межевания территории	Лист 1
		Чертеж межевания территории, на котором отображены границы образуемых земельных участков. Масштаб 1:1000.	Листов 1
			ИП Шашков А.В.




Чертеж межевания территории

Площадь земельного участка: 1563 м.кв.



Условные обозначения:

- - существующая часть границы, имеющиеся в ЕГРН сведения о которой достаточны для определения её местоположения
- - вновь образованная часть границы, сведения о которой достаточны для определения её местоположения
- - обозначение характерной точки границы, сведения о которой позволяют однозначно определить её положение на местности
- :ЗУ13 - обозначение образуемого земельного участка
- 29:09:100301:183 - кадастровый номер земельного участка, ОКСа

		Заказчик: Администрация МО "Ленский муниципальный район"	
Составил	Шашков А.В.	25.06.2020	ПРОЕКТ межевания территории
			Чертеж межевания территории, на котором отображены границы образуемых земельных участков. Масштаб 1:1000.
			Лист 1 / Листов 1
			ИП Шашков А.В.